Hvor bodde de?

SLEKT OG DATA
NORDLAND

Anne Grete Mensen

Finn bosted

- Norgeskart
- Folketellinger - Digitalarkivet
- Selvbetjening gammel grunnbok - Digitalarkivet
- Bilder fra Googles Street View

Eksempler

- Dyrhaugen i Vefsn
- Lundli i Skjomen
- Gjesdal i Jølster
- Prof. Dahls gate i Bergen

Dyrhaugen i Vefsn (Hemnes)

Dyrhaugen i Hemnes

Rolfs tippoldefar

Elias Olsen (1820 – 1907)

- Født og oppvokst på Dyrhaugen, i Hemnes (nå Vefsn)
- Han hadde to eldre søsken og åtte eldre halvsøsken
- Foreldre: **Ole Nilsen** (1780-1872) fra Dyrhaugen og **Else Andersdatter** (1791-1866) fra Drevvassbukt like ved
- Elias eldste halvbror, **Peder Olsen** (1806-1853) tok over gården
- Enken etter Peder giftet seg med Jørgen Andreas Pedersen
- Deres sønn **Peder Johan Jørgensen** overtok gården ca.. 1890

Gnr. 18 br nr 2 på folketellingen 1900 (nå gnr. 210 br nr 2)

Dyrhaugen i Ballangen

- **Elias**, ektefellen **Hanna Lovise** og den tre år gamle datteren **Anne Johanne** flyttet til Ballangen i **1855**, *for at bosette sig som Gaardmandsfolk i Lille Ballangens utmark.*

- *De rodde seg opp her med ei ku og navnet fra plassen Dyrhaugen de kom fra* i følge et av tippoldebarna.

- De ryddet seg gård, g nr 40, bruk nr 2 og kalte det Dyrhaugen. Fikk 8 barn

Dyrhaugen i Ballangen i dag

Hvor er Dyrhaugen i Vefsn?

Kartverket: **Norgeskart**

Ved Drevvatnet – mellom Mo i Rana og Mosjøen

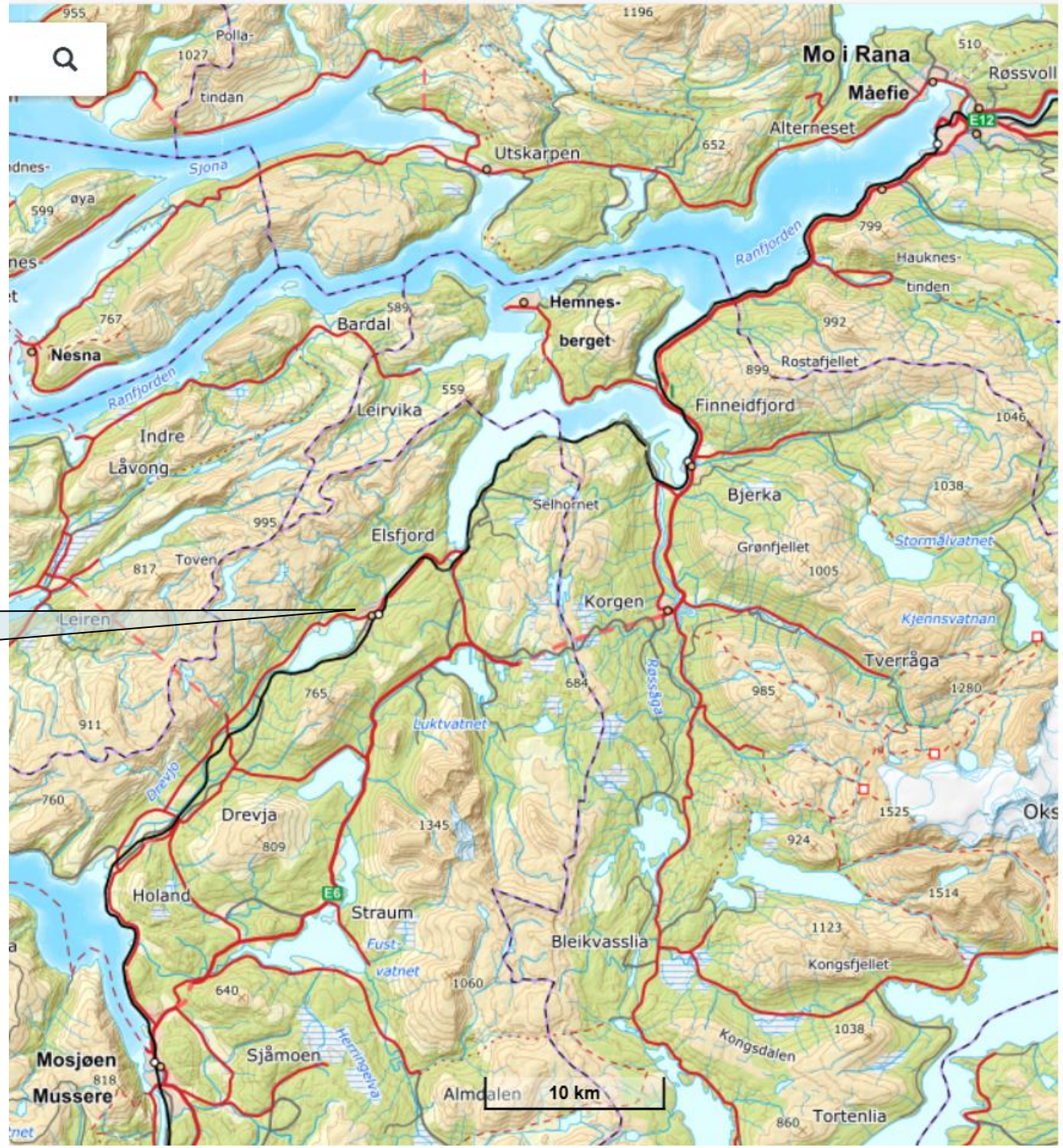

Norgeskart

Dyrhaugen

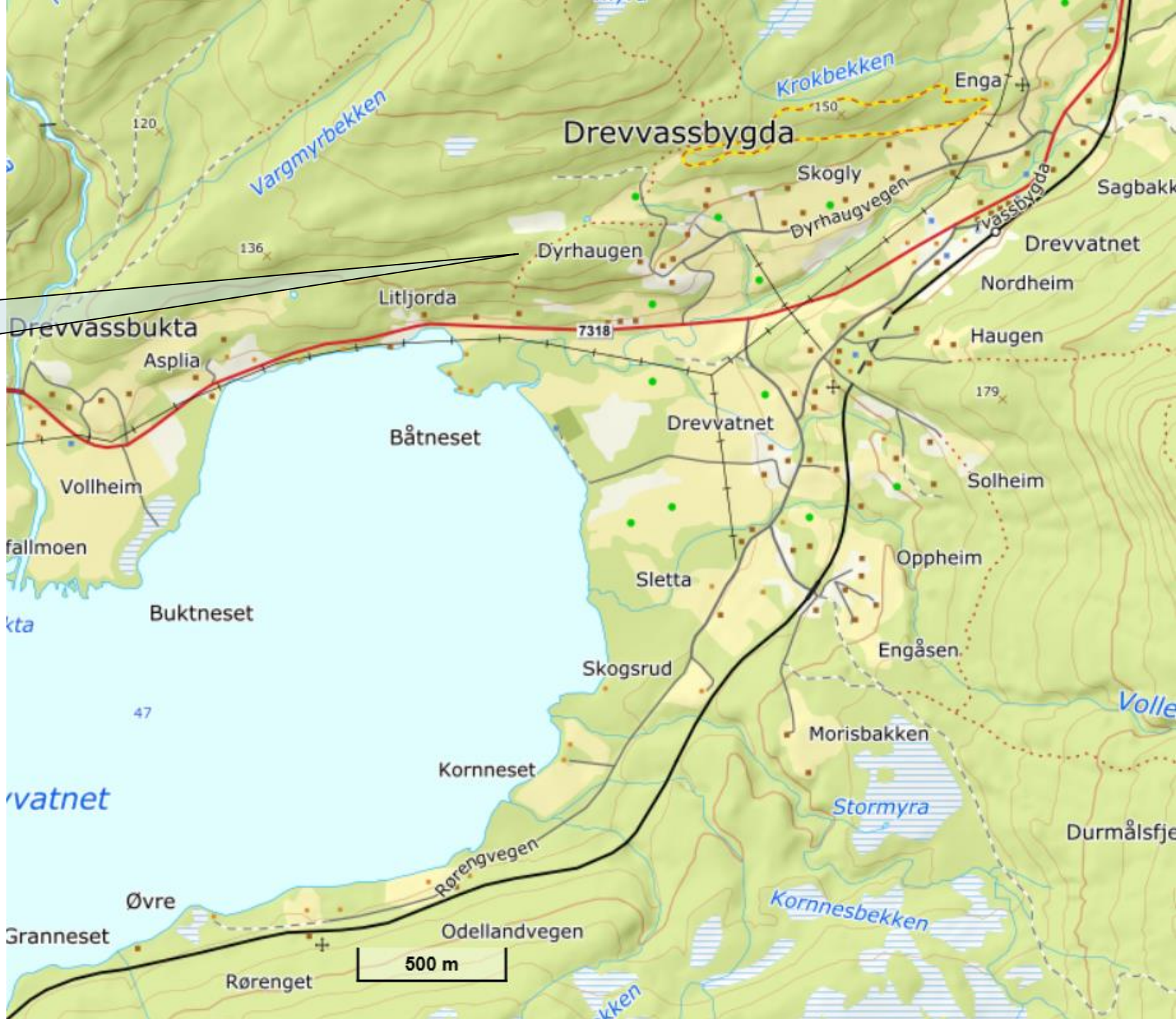

Skjul innhold

Høyde: 96.3 moh

Eiendomsinformasjon

Steder i nærheten

Koordinater

Feil i kartet?

Zoomer inn og markerer bruket

Eiendomsinformasjon

Høyde: 96.3 moh

Adresse
DYRHAUGVEGEN 140
8672 ELSFJORD

Eiendommen har flere adresser

Kommunenr.	1824
Kommune	VEFSN
Gårdsnr.	210
Bruksnr.	2

Gårdsnr. 210
Bruksnr. 2

Folketellingen 1900 - Hemnes

Person: 001 Peder Jørgensen

Se skannet versjon ›

Første | Forrige | Neste | Siste

Vis liste

PERMANENT ID: pf01037515000589

Del Skriv ut

Peder Jørgensen

Rolle:	-	Kjønn:	m
Husholdningsnr:	01	Alder:	-
Personnr:	001	Fødselsdato:	1856
Familiestilling:	hf	Fødested:	Hemnes
Sivilstand:	g	Bostatus:	b
Yrke:	Gaardbruger selveier	Sedvanlig bosted:	
		Antatt oppholdssted:	-
Merknader:	-		

Dyrhaug
Gnr. 18 (ikke 210)
Bnr. 2

Mer informasjon: +

Beboere: −

	H.nr	Alder/født	Fødested	Bostatus	Familiestilling	Sivilstand	Yrke
001 **Peder Jørgensen**	**01**	**1856**	**Hemnes**	**b**	**hf**	**g**	**Gaardbruger selveier**
002 Ane Johansdatter	01	1865	Hemnes	b	hm	g	Gaardmandskone
003 Levi Johannesen	01	1880	Hemnes	b	tj	ug	Gaardsarbeide fisker Gaardmandssøn
004 Maren Olsen	01	1873	Hemnes	b	tj	ug	Tjenestepige
005 Alfred Olsen	01	1887	Hemnes	b	tj	ug	Gjætergut
006 Johan Olsen	02	1826	Hemnes	b	hf	g	Kaarmand

Kildeinformasjon:

Folketelling 1900 for 1832 Hemnes herred

Gå til full kildeinformasjon ›

Fylke:	Nordland
Kommune (1947):	Elsfjord, Hemnes, Korgen, Sør-Rana
Geografisk område:	Hemnes komm. Nordre Helgeland fogd.
Startår:	1900
Sluttår:	1900

Tellingskrets:

003 ›

Bosted land:

0010 Dyrhaug ›

Matr.nr/Gnr:	18
Løpenr/Bnr:	2

ANSVARLIG AKTØR

Gammel grunnbok fra **Digitalarkivet**

Eiendom

Søk i våre arkiver

Personsøk
Søk etter personer

Skanna materiale
Søk etter digitaliserte arkiver

Finn kilde
Avansert søk i flere kilder

Eiendom
Tinglysing og eiendomsinformasjon

Folketellinger
Søk i folketellinger

Kirkebøker
Søk i kirkebøker

Lov og rett
Skifte og rettegangsmateriale

Hjelp til søk
Hvordan søke i Digitalarkivet

Flere søkeinnganger
Tilgang til flere søkeinnganger

Veiledning til tinglysinger og jordskiftesaker.

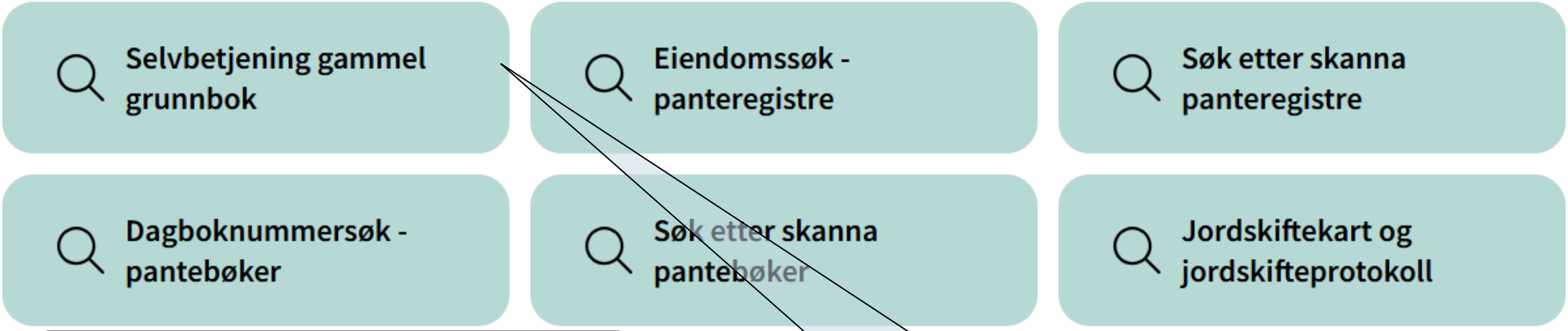

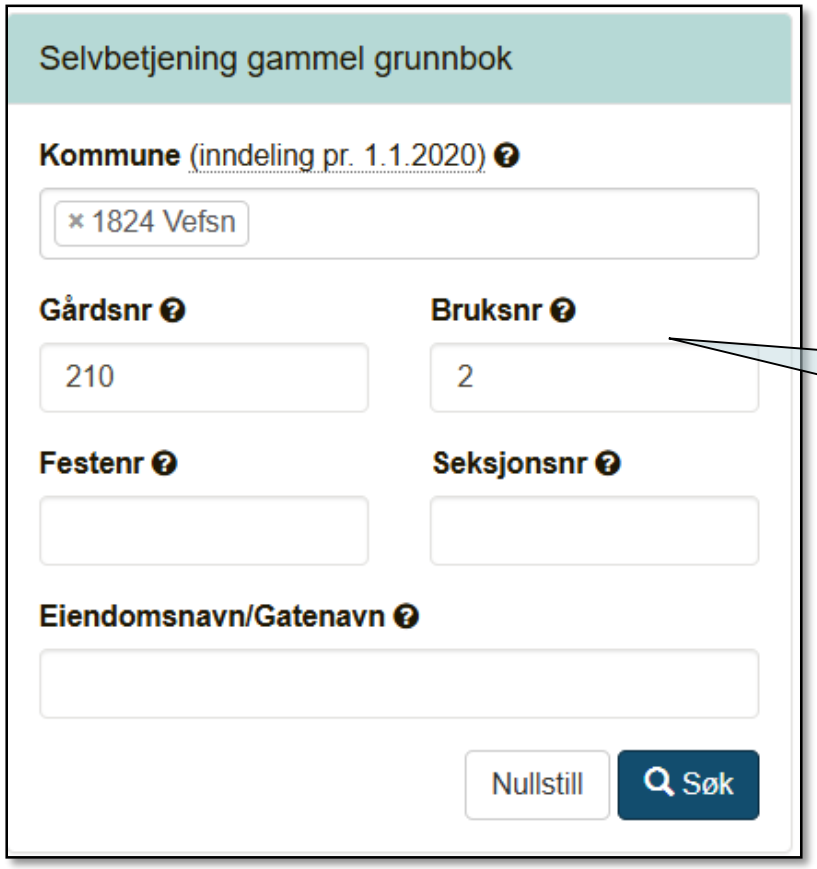

Selvbetjening gammel grunnbok

Skriv Kommune Gårdsnr og Bruksnr

Bestill

Dokumentet kommer som e-post etter noen sekunder

Gammel grunnbok fra Digitalarkivet

Gårds-nr. ~~18~~, rettet til **210**

Nr. Gårds-nr. ~~18~~ 210, bruks-nr. 2.

071 1824 0006336

Vefsn

Navn: Dyrhaugen.

Dagbok-nr.	Dagbok-ført	Hjemmelsdokumenter	Pante-bok	Areal (i by). Skyld	Anmerkninger
		Skjøte fra Peder Jørgensen til Ole Dyrhaug herpå 2,68) for kr. 5000,oo, dat. 31.mai, tinglyst 9.juni 1928.	21-314	5,35 2,78	Grunnboksmjemmel innehar: Ole Dyrhaug f.
45/1953.	11/11-	Skjøte fra Ole Dyrhaug til sønn Arnold Dyrhaug herpå for kr.3.000,oo,dat.31.oktober 1953.	A.33.	2,68 2,65	[illegible]
4545	24/10-73	Innskr.rådighet m.h.til salg i 20 år.			Grunnbok Ole Dyrhaug,f.13/1-16.
7253	30/11-1978	Skjøte av 3/5-78 fra Arnold Dyrhaug til sønn Ole Hans Dyrhaug, f.nr. 171149-[redacted] på d.g. og bnr. 23 for kr. 238.677,- m/borett for selger og hustru. Egenerklæring. Samtykke fra Landbruksbanken hj.dok.			
6438	11.12.90	Begjæring fra Ole-Hans Dyrhaug om sammenføyning av bnr. 23 med d.g. Begjæringen tatt til følge og sammenføyning foretatt. Grunnbokført 13.12.90.			
4196	25.09.91	Skjøte fra Lars Johan Dyrhaug og Bård Inge Dyrhaug til Ole-Hans Dyrhaug, f.nr. 171149-[redacted] på del av bnr. 1 for kr. 160.000,- (i forbindelse med jordskifte) Hj.dok. konsesjon.			
4197	25.09.91	Begjæring fra Ole-Hans Dyrhaug om sammenføyning av del av bnr. 1 med d.g. Sammenføyning foretatt. Grunnbokført 17.10.91.			

Nr. Gårds-nr. ~~18~~ 210, bruks-nr. 2.

Navn: Dyrhaugen.

Aktiv grunnboksinformasjon fra Norgeskart

Eiendomsinformasjon

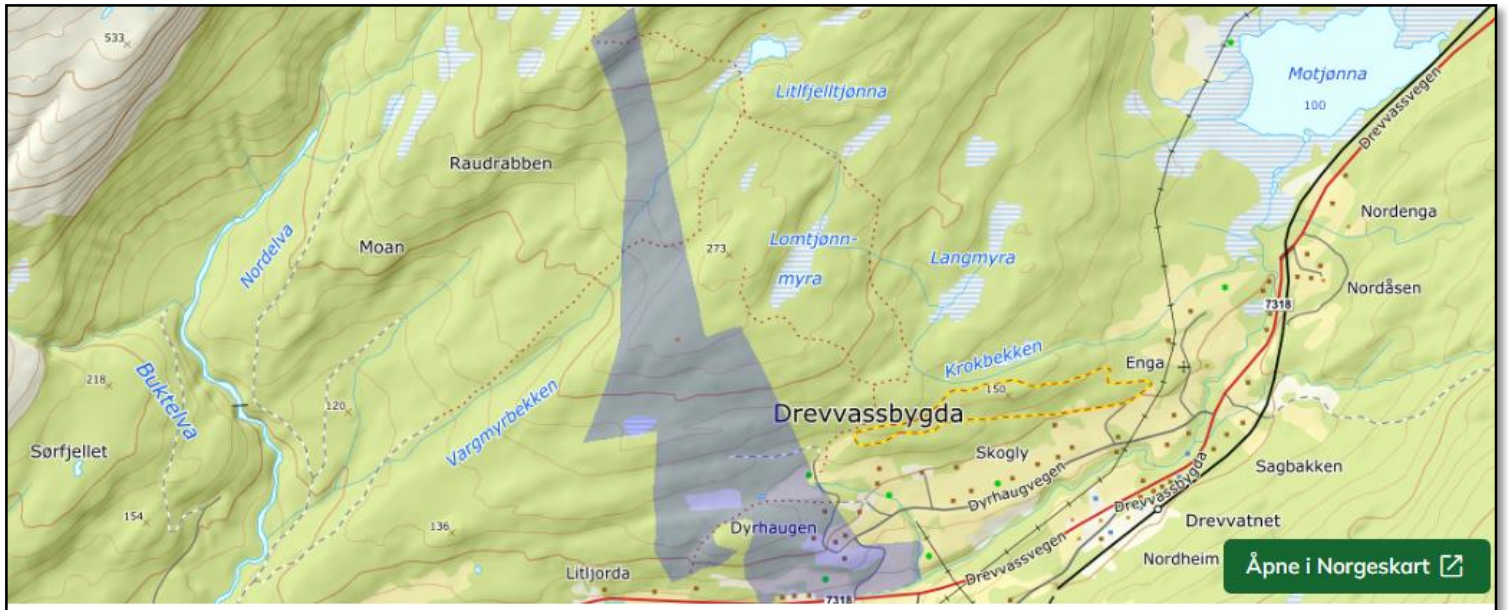

Nøkkelinfo

Matrikkelnummer	Type eiendom	Eiendomsareal
1824-210/2/0/0	Grunneiendom	1 034 508,3 m²

Informasjon fra grunnboken

Grunnboken er et offentlig register over tinglyste rettigheter og heftelser i fast eiendom og borettslagsandeler. Den aktive grunnboksutskriften viser hva som er tinglyst på tidspunktet du henter informasjonen. Les mer om grunnboken. For å se innholdet i det som er tinglyst kan du bestille en attestert kopi av dokumentet i vårt bestillingsskjema.

Vis aktiv grunnboksutskrift

Skjul innhold

Høyde: 96.3 moh

Kommunenr.	1824
Kommune	VEFSN
Gårdsnr.	210
Bruksnr.	2
Festenr.	0
Seksjonsnr.	0

Vis på kartet

Vis mer

Vis mer

Vis aktiv grunnboksutskrift.
Må bruke Bank-ID

Grunnboksinformasjon fra Statens kartverk Data uthentet: 08.12.2025 kl. 20.11
Oppdatert per: 08.12.2025 kl. 20.07

Kommune: 1824 VEFSN
Gnr: 210 Bnr: 2

Grunnboksinformasjon

HJEMMELSOPPLYSNINGER

Rettighetshavere til eiendomsrett

1991/4196-2/71 25.09.1991	**HJEMMEL TIL EIENDOMSRETT** VEDERLAG: NOK 0 [redacted] GJELDER DENNE REGISTERENHETEN MED FLERE

HEFTELSER

Dokumenter fra den manuelle grunnboken som antas å kun ha historisk betydning, eller som vedrører en matrikkelenhets grenser og areal, er ikke overført til denne matrikkelenheten sin grunnboksutskrift.

Servitutter tinglyst på hovedbruket/avgivereiendommen før fradelingsdatoen, eller før eventuelle arealoverføringer, er heller ikke overført. Disse finner du på grunnboksutskriften til hovedbruket/avgivereiendommen. For festenummer gjelder dette servitutter eldre enn festekontrakten.

1827/900032-1/71 02.07.1827	**UTSKIFTING**
1861/900020-1/71 14.09.1861	**UTSKIFTING** OVERFØRT FRA: KNR:1824 GNR:210 BNR:1
1861/900021-1/71 14.09.1861	**UTSKIFTING**
1882/900027-1/71 09.06.1882	**UTSKIFTING** OVERFØRT FRA: KNR:1824 GNR:210 BNR:1
1895/900085-1/71 01.09.1895	**UTSKIFTING**
1895/900084-1/71 01.11.1895	**UTSKIFTING** OVERFØRT FRA: KNR:1824 GNR:210 BNR:1
1896/900094-1/71 15.02.1896	**UTSKIFTING** OVERFØRT FRA: KNR:1824 GNR:210 BNR:1
1896/900095-1/71 15.02.1896	**UTSKIFTING**
1925/900201-1/71 21.09.1925	**BESTEMMELSE OM VEG** RETTIGHETSHAVER: KNR:1824 GNR:210 BNR:12 Bestemmelse om veg
1950/300491-2/71 01.03.1950	**BESTEMMELSE OM VANNRETT** RETTIGHETSHAVER: KNR:1824 GNR:210 BNR:20 OVERFØRT FRA: KNR:1824 GNR:210 BNR:1
1953/1024-1/71 20.05.1953	**BEST. OM VANN/KLOAKKLEDN.** RETTIGHETSHAVER: KNR:1824 GNR:210 BNR:21 OVERFØRT FRA: KNR:1824 GNR:210 BNR:1
1957/990905-1/71 01.07.1957	**ELEKTRISKE KRAFTLINJER** Rettighetshaver: Helgeland Kraftlag AL OVERFØRT FRA: KNR:1824 GNR:210 BNR:1
1957/990906-1/71 01.07.1957	**ELEKTRISKE KRAFTLINJER** Rettighetshaver: Helgeland Kraftlag AL

Grunnboksinformasjon fra Statens kartverk

- Nyere info
- Ikke detaljert historisk info

Dyrhaugen g 210 br 2,
sommeren 2025

Lundli i Skjomen

Lundli i Skjomen

Rolfs oldemor

Nicoline Marie Haldorsen Dahl (1865 – 1905)

- Født og oppvokst på Lundli, **Hallarvik**, i Skjomen
- Nest yngst i søskenflokk på sju
- Foreldre: **Haldor Christian Haldorsen Dahl** (1820-1893) fra Bergen og **Inger Nilsdat**ter (1824-1906) fra Kongsbakk i Skjomen
- Giftet seg i 1890 med **Per Johan Johansen** (1863-1959) fra Mosjøen
- Bodde i Hallarvik til 1899 og deretter på Båtberget i Ankenes
- Den eldste broren **Kristian** overtok gården ca. 1890
- Utskilt i 1891: Bruk 2 Nygård til broren Nils og bruk 3 Bakkemo til broren Petter

Gnr. 57 br nr 1 .
Kalles Hallarvik på folketellingene på 1800-tallet og Lundlien fra 1900

Folketellingen 1910 – Hallarvik (Lundlien)

Kristian Haldorsen
(Nicolines bror)

Mer informasjon: +

Beboere: −

	H.nr	Alder/født	Fødested	Bostatus	Familiestilling	Sivilstand	Yrke
001 **Kristian Haldorsen**	**01**	**1854-02-04**	**Ankenes**	**b**	**hf**	**g**	**Gaardbruger**
002 Petrikke Karlsdatter	01	1865-07-28	Ankenes	b	hm	g	Husligt arbeide og Budeie
003 Gudrun Alexandersen	01	1901-04-02	Ankenes	b	fl	ug	Behjelpelig i huset og i Fjøset
004 Peder Pedersen	01	1901-02-16	Ankenes	b	fl	ug	Behjelpelig i huset og med vedhugning
005 Otelius Kristiansen	01	1884-08-19	Ankenes	b	fl	g	Fisker og Arbeider
006 Anna Kristiansen	01	1887-02-16	Ankenes	b	fl	g	Syr og passer husholdningen
007 Signe Oteliusdatter %Kristians%	01	1910-06-24	Ankenes	b	d	ug	-
008 Edvard Akselsen	01	1865-08-28	Ankenes	mt	el	g	Stenarbeider
009 Gustav Larsen	01	26	Ankenes	mt	b	g	Stenarbeider og Jæger
010 Peder Johansen	01	48	Vefsen	mt	b	e	Snedker og Tømmermand
011 Simon Kristiansen	01	1892-02-06	Ankenes	b	s	ug	Fisker og Arbeider

Tellingskrets:

010 Lengenes

Bosted land:

0005 Hallarvik (Lundlien)

Matr.nr/Gnr: 57
Løpenr/Bnr: 1

ANSVARLIG AKTØR

Arkivverket - Riksarkivet

Oppbevaringssted:
Riksarkivet

SKANNET VERSJON

Vis innholdsside
Vis første side

Gnr. 57
Bnr. 1

Norgeskart

Skjomen

Hallarvik

Zoomer inn og markerer bruket

Høyde: 31.2 moh

Eiendomsinformasjon

Kommunenr.	1806
Kommune	NARVIK
Gårdsnr.	57
Bruksnr.	1
Festenr.	0
Seksjonsnr.	0

Gnr. 57
Bnr. 1

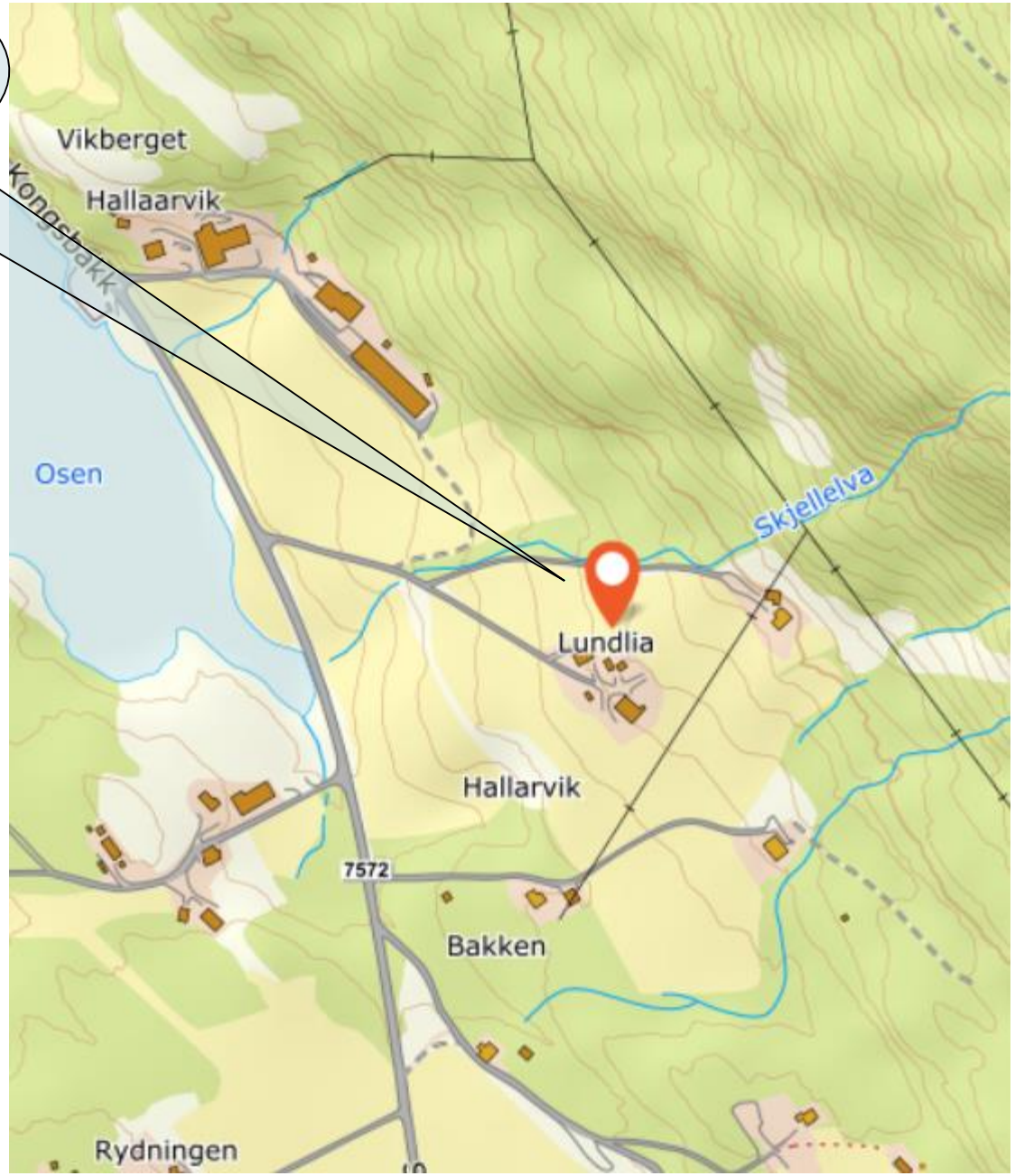

Google Maps

Prøver **Street View**
i stedet for å fotografere
selv

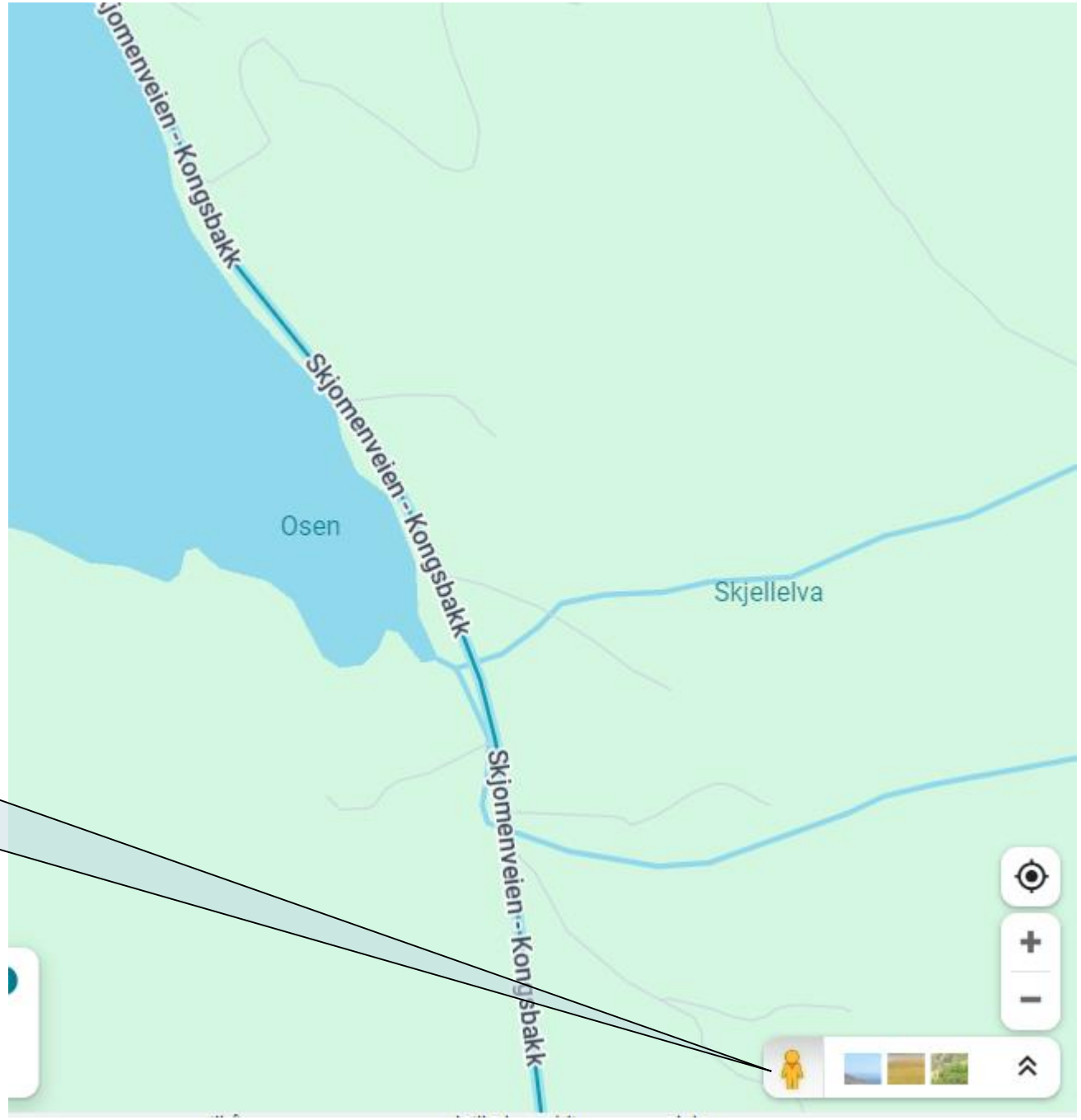

Lundlien
Søk i Google Maps
Del
77 Skjomenveien - Kongsbakk
Nordland
Google Street View
juni 2022
Se flere datoer
Skjomenveien
Kongsbakk
Google Maps
Bildet er tatt: juni 2022
© 2025 Google
Norge
Vilkår
Personvern
Rapportere et problem

Gjesdal i Jølster

Gjesdal i Jølster

min oldefar

Johannes Johannesen Gjesdal (1861 – 1930)

- Født og oppvokst på **Gjesdal, Jølster** i Sogn og Fjordane
- Nummer tre i en søskenflokk på ni
- Foreldre: **Johannes Lars Danielsen** (1827-1896) og **Throne Andrea Abrahamsdatter** (1829-1931), begge fra Jølster
- Giftet seg i 1888 med **Helene Olsdatter Åsen** (1865-1901) fra Jølster
- Flyttet til Bergen som nygifte
- Den eldste broren Daniel overtok gården 1892

Gnr. 45 (nå 345) br nr 9
Gjesdal

Folketellingen 1910 – Jølster

Mer informasjon: +

Beboere: −

	H.nr	Alder/født	Fødested	Bostatus	Familiestilling	Sivilstand	Yrke
001 **Daniel Johannessen Gjesdal**	**01**	**1858-10-28**	**Jølster**	**-**	**hp**	**g**	**Gaardbruker S**
002 Katrine Olsdatter Gjesdal	01	1862-07-02	Jølster	-	hu	g	Husmor
003 John Dahl	01	1887-12-06	Jølster	-	s	ug	Gaardsarbeide hjemme
004 Andreas Danielsen Gjesdal	01	1895-04-29	Jølster	-	s	ug	Gaardsarbeide hjemme
005 Hellena Danielsdatter Gjesdal	01	1901-11-14	Jølster	-	d	ug	Gaardsarbeide hjemme
006 Throne Abrahamsdatter Gjesdal	01	1838	Jølster	-	Føderaad	e	Føderaad

Tellingskrets:

010 Gjesdal

Bosted land:

0022 Gjesdal

Matr.nr/Gnr: 45
Løpenr/Bnr: 9

BIDRAGSYTERE

Arkivverket

G.Nr. 45 bnr. 9 055 1431 0001259

Namn: Gjesdal - GJESDAL 1 Jølster.

Dagbok-nr.	Dagbok-ford	Heimelsbrev	Pante-bok	Areal (i by). Skyld.	Merknader
		Ekstrarettsprotokoll Skyldskifte for d.e. utskilt frå bnr.8, halde 23/8 1843.	22-3	2,43	Bnr.14 og 20 og for ein del bnr. 18 og 23 er utskilt frå d.e.
24/5	1892	Skøyte frå Johannes D. Gjesdal og kona Trone A. til son Daniel Johannessen for kr. 400, dags. 13/4 1892.	26-26		
5/12	1921	Skøyte frå Daniel Johannessen Gjesdal og kona Katrine Olsdtr. til Andreas Danielsen Gjesdal for kr. 4.000, dags. 19/11 1921.	40-33		
1477	15/7 1959	Skyldskifte for rars. Sørsoget av sk.m.o,o3 fråsk. d.e. halde 11/7 og gbf. 20/7 1959.	A 37	o,o3	bnr. 35 fråsk. d.e.
28	4/1.64.	**Skylddeling halde under off. jordskifte der Elvetun av skm. 0.01 vart fråsk. d.e., gbf. 7/1.64.**	A 48	2.40 0.01 2.39	**bnr. 43.**
180	25/1. 1964.	Skøyte frå Andreas D. Gjesdal og kona Katrine til son Dagfinn Gjesdal for kr. 30.000.- (inkl. lausøyre kr. 13000.-) + kår av 5 årl. verde kr. 5.000.-, dags. 10/1,gbf.27/1, 1964.	A 48.		
193-194	28/1.64	**Skylddeling under off. jordskifte (dbnr.184/64) der parte.**			

Daniel Johannesen Gjesdal, (Johannes bror)

Gnr. 45
Bnr. 9

Gammel grunnbok fra Digitalarkivet

Jølster er i dag i **Sunnfjord kommune** og alle gårdsnummer starter med 3 foran det gamle nummeret.
45 = 345

Norgeskart

Gjesdalen

Søk for å finne aktuelt bruk
Kommunenr- G.nr/br.nr

Eiendommen blir markert

Vis på kartet

Zoomer inn på husene

Google Maps

Prøver **Street View**

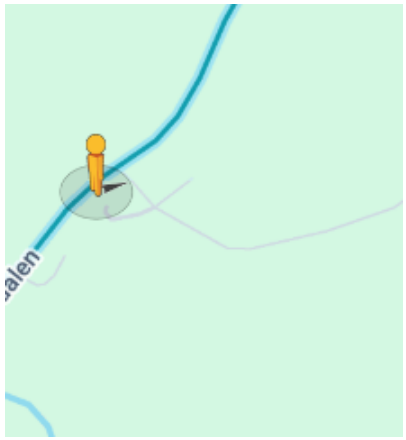

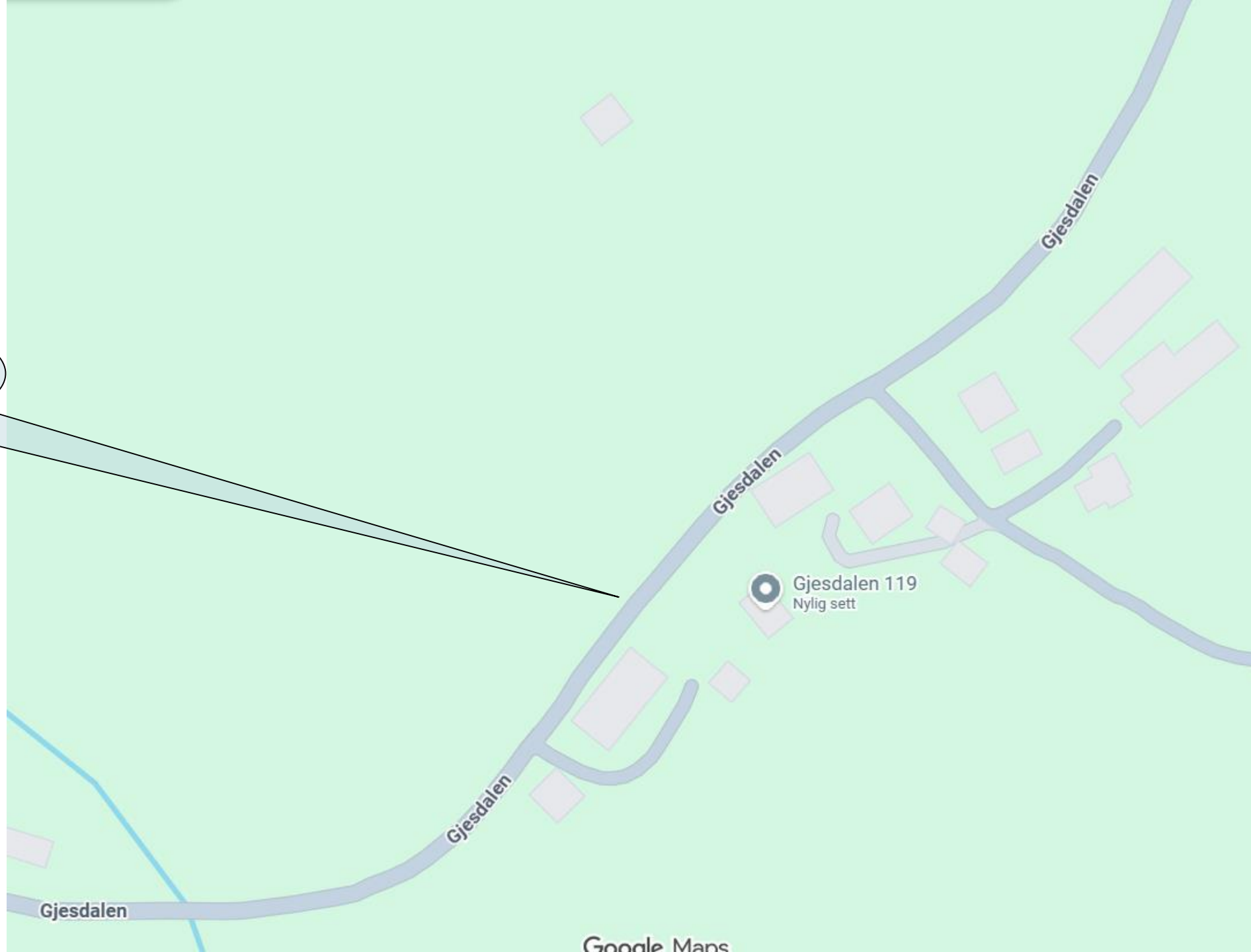

119 Gjesdalen
Søre, Vestland
Google Street View
juni 2023
Gjesdalen
Google Maps
Bildet er tatt: juni 2023
© 2025 Google
Norge
Vilkår
Personvern
Rapporter et problem

Vestfra

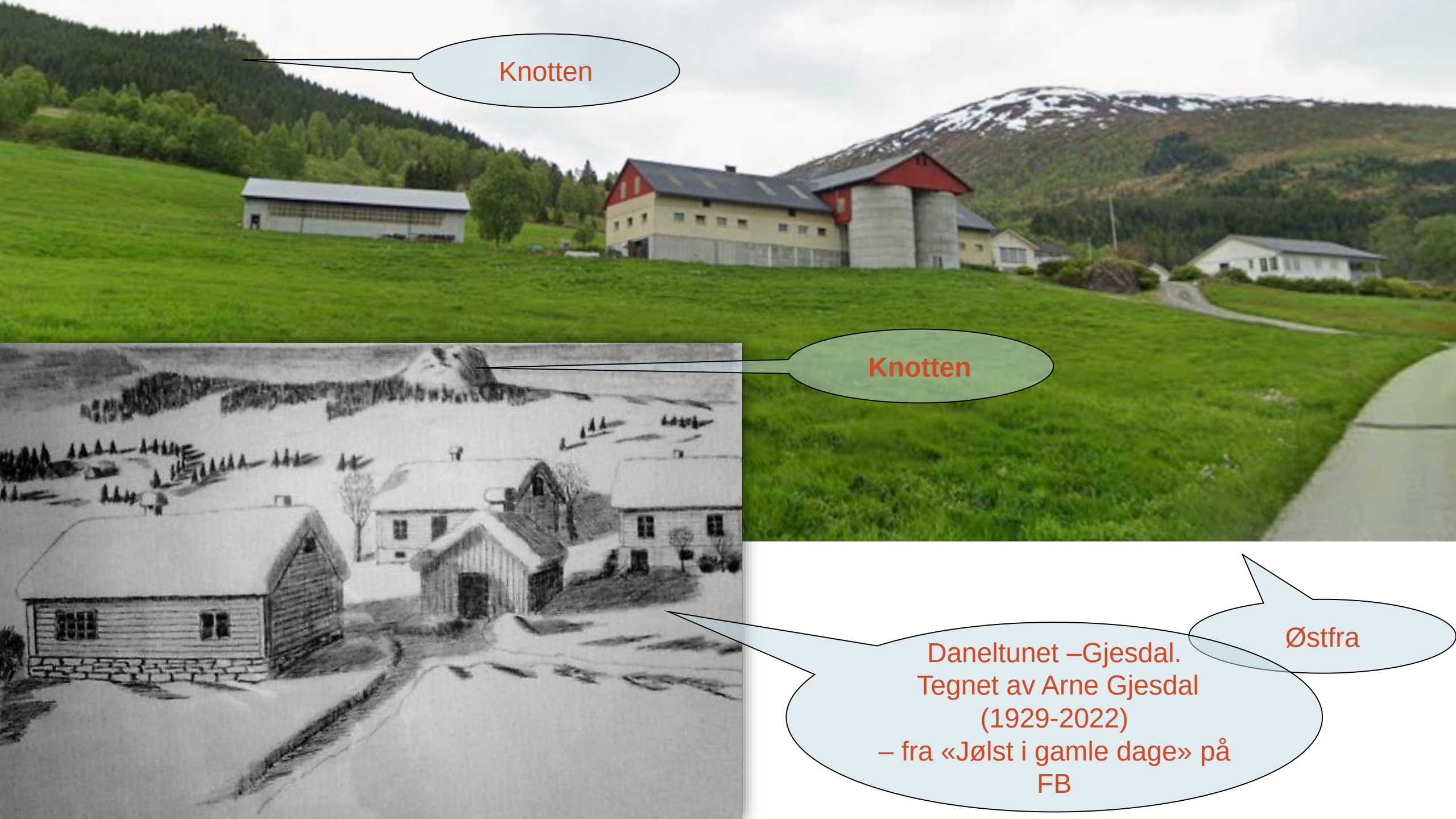
Knotten
Knotten
Østfra
Daneltunet –Gjesdal.
Tegnet av Arne Gjesdal
(1929-2022)
– fra «Jølst i gamle dage» på
FB

Prof. Dahls gate i Bergen

Prof. Dahls gate 2 - Bergen

min oldefar

Johannes Jakobsen Askeland (1870 – 1954)

- Født og oppvokst på Askeland, Manger, Radøy
- Eldst av 8 søsken
- Foreldre: **Jakob Johannesen** (1848-1918) og **Anna Steffensdatter** (1845-1927), Manger
- Giftet seg i 1890 med **Johanna Mikkelsdatter Lyseknappen** (1867-1918) fra Manger
- **Flyttet til Bergen i 1891**
- Broren Joakim overtok gården 1918
- Fikk fem barn fra 1890 til 1903, tre vokste opp. Nr. tre i søskenflokken var Anna f. 1895 (min mormor)
- Kjøpte huset Professor Dahls gate 2 i 1896

Panteregister Bergen 1894-1936

Professor Dahls Gade N 2…oppført nyt Våningshus 24 April 1896

Bergen fylke, Bergen, Panteregister nr. A.d.D.39 (1894-1936), Realregisterside, Side 98

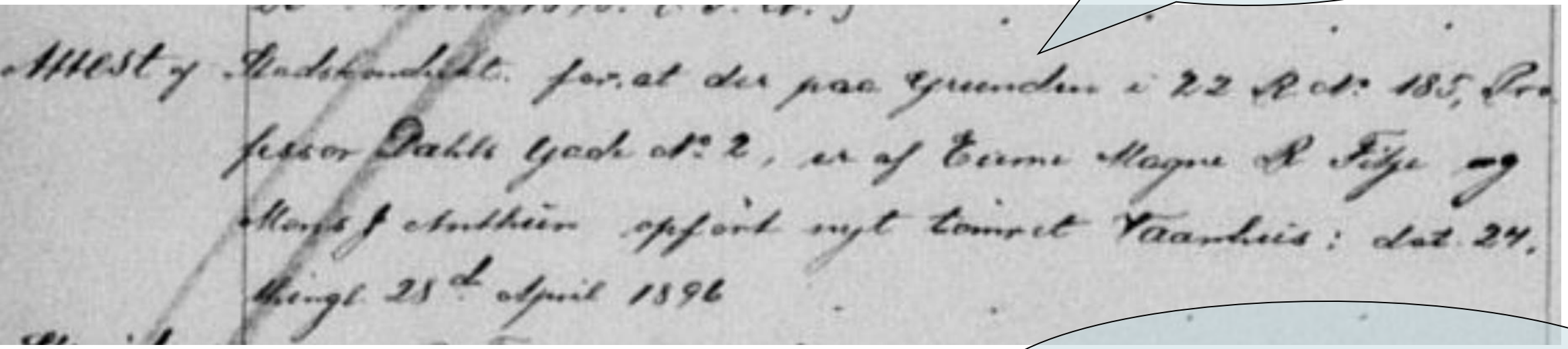

Johannes Jakobsen Askeland fått skjøte 30. juni 1896

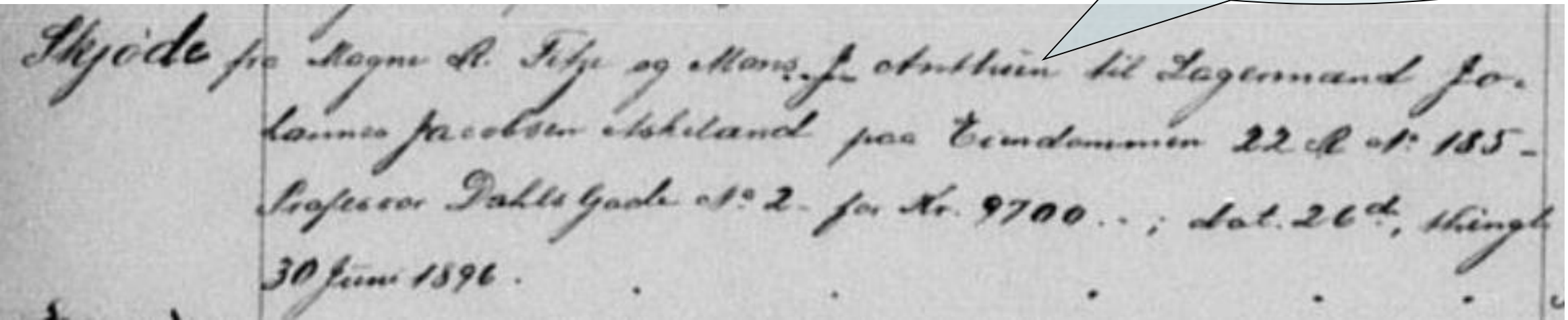

Folketellingen 1910 – Professor Dahls gate 2, Bergen

Beboere:

	H.nr	Alder/født	Fødested	Bostatus	Familiestilling	Sivilstand	Yrke
001 **Johannes Askeland**	**01**	**1870-02-17**	**Mangers Prgj.**	**b**	**hf**	**g**	**Lagerbetjent**
002 Johanna Askeland	01	1868-05-22	Bergen	b	hm	g	hustru
003 Anna Askeland	01	1895-09-28	Bergen	b	d	ug	-
004 Telma Askeland	01	1900-09-15	Bergen	b	d	ug	-
005 Jakob Askeland	01	1903-11-30	Bergen	b	s	ug	-

Bosted by:

0003 Professor Dahlsgate 2

Leilighet:

01

Plassering: **forhus**
Etasje: **1ste**

Bosted by: 0003 Professor Dahlsgate 2

Første | Forrige | Neste | Siste

Vis liste

PERMANENT ID: gf01036708071762

Del Skriv ut

Bostednr:	0003	Antall tilstedeværende personer:	26
Bydel:	-	Antall hjemmehørende personer:	25
Gårdens nummer:	-	Antall personsedler/-lister:	5
Gårdens eier:	-	Antall etasjer:	2
Hustype:	vaaningshus	Antall leiligheter til beboelse:	le2:4-0-4
Sidebygninger:	-	Antall leil. med næringslokaler:	-
Ubebodd:	n	Antall verksted-/forretningslokaler:	-
Antall kvistleiligheter:	1	Antall ledige bekvemmeligheter:	-
		Antall kjellerbekvemmeligheter:	-
Merknader:	-		

Leiligheter:

	Plassering	Etasje	Husleie	Tilstedeværende personer	Hjemmehørende personer
01	forhus	1ste	kr.180 pr aar	5-2-3	5-2-3
02	forhus	første	kr.168,00 aar	5-3-2	4-2-2
03	forhus	2	kr.185 året	8-4-4	8-4-4
04	forhus	2 etg	kr.176,00 pr aar	6-1-5	6-1-5
05	forhus	kvist	kr.84 aaret	2-1-1	2-1-1

Johannes med ektefelle og tre barn

Fire leiligheter fordelt på to etasjer, pluss leilighet på kvisten

Han solgte huset i 1912
Da var Anna 17 år

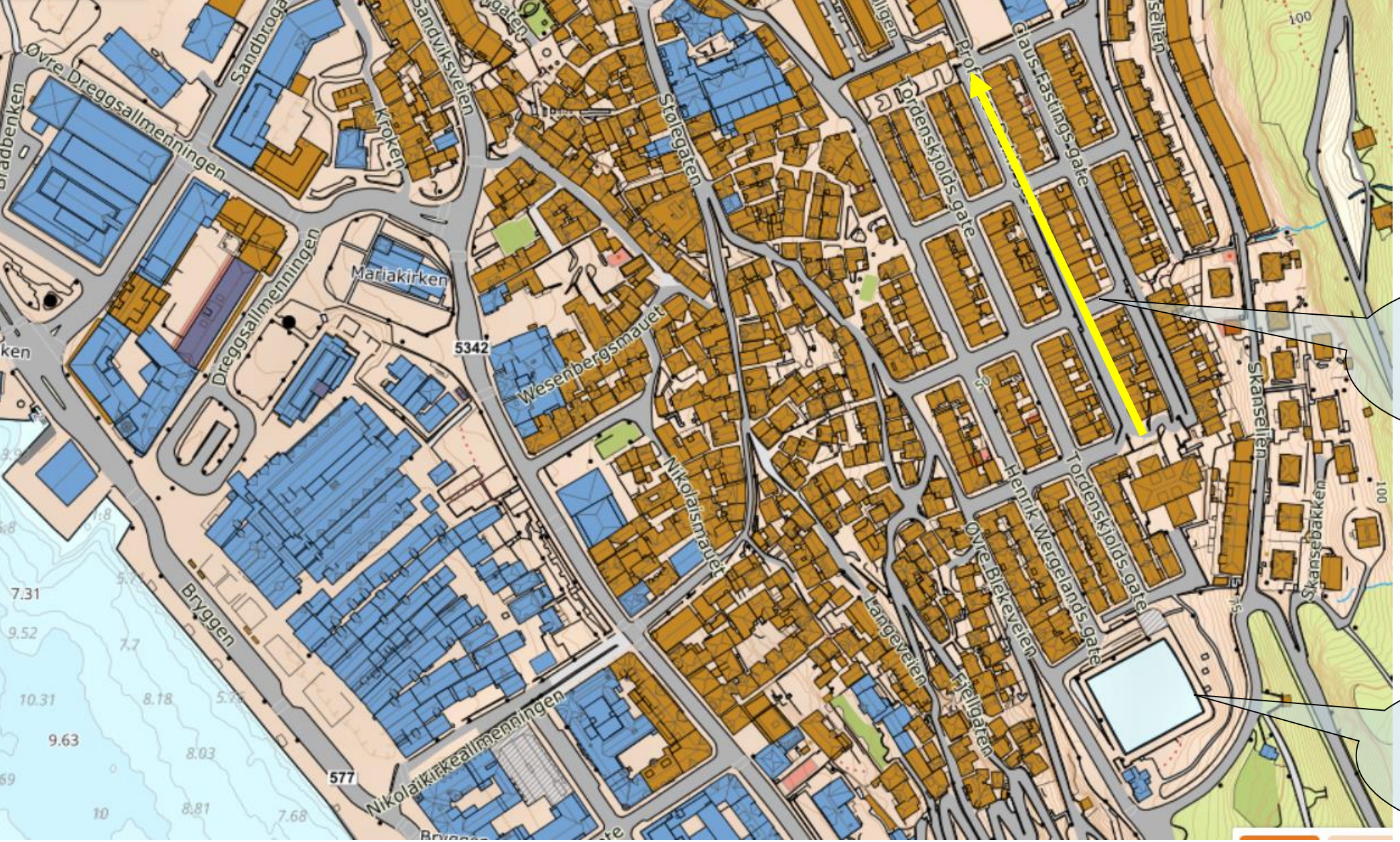

Prof. Dahls gate

Skansedammen

Norgeskart

Klar for fotografering!

Gatens overside,
fra nr 1
Bare oddetall

Ingen husnummer på
den andre siden.
**Bakgårder for
parallellgaten**

Disse husene ble bygget i 1872

Professor Dahl gate 2 ble bygget i 1896. **Men hvor?**

2012

Kan historiske kart gi svar?

Kartverket – historiske kart

Kartverket

Hva leter du etter?

Kartverket ← Om Kartverket ← Historie ← Historiske kart

- Om kartverket
- Historie
- Historiske kart

Siste oppdatering 06.03.25

Historiske kart

I det historiske arkivet til Kartverket finn du tusenvis av gamle kart som du kan laste ned gratis. Merk at dei er utdaterte og ikkje skal brukast til navigering.

Filtrerer på Bergen
1885-1910

Vel kartseriar	Filtrer på område	Frå år	Til år	
Alle kartseriar	Bergen	1885	1910	Søk

Bergen 1885

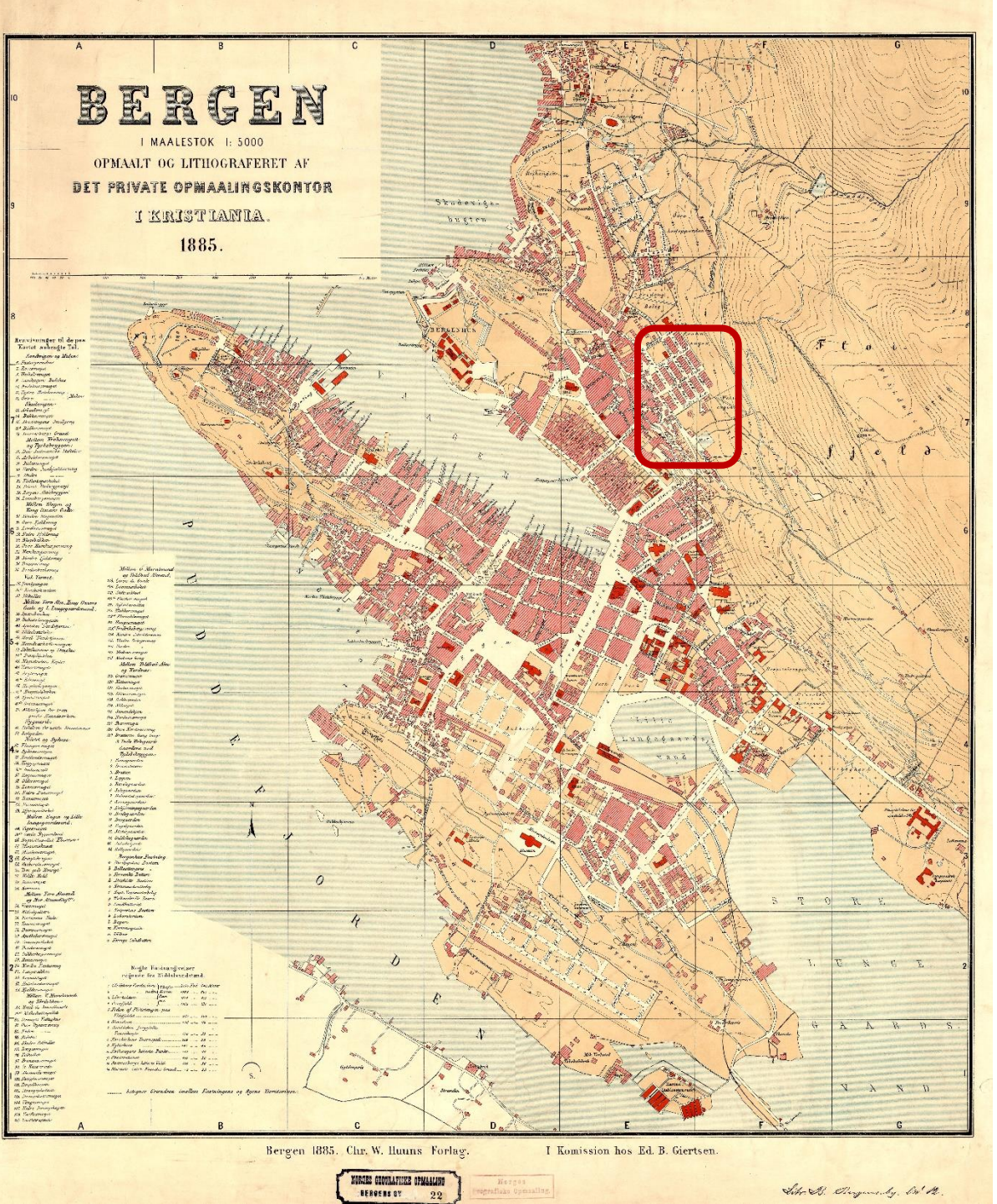

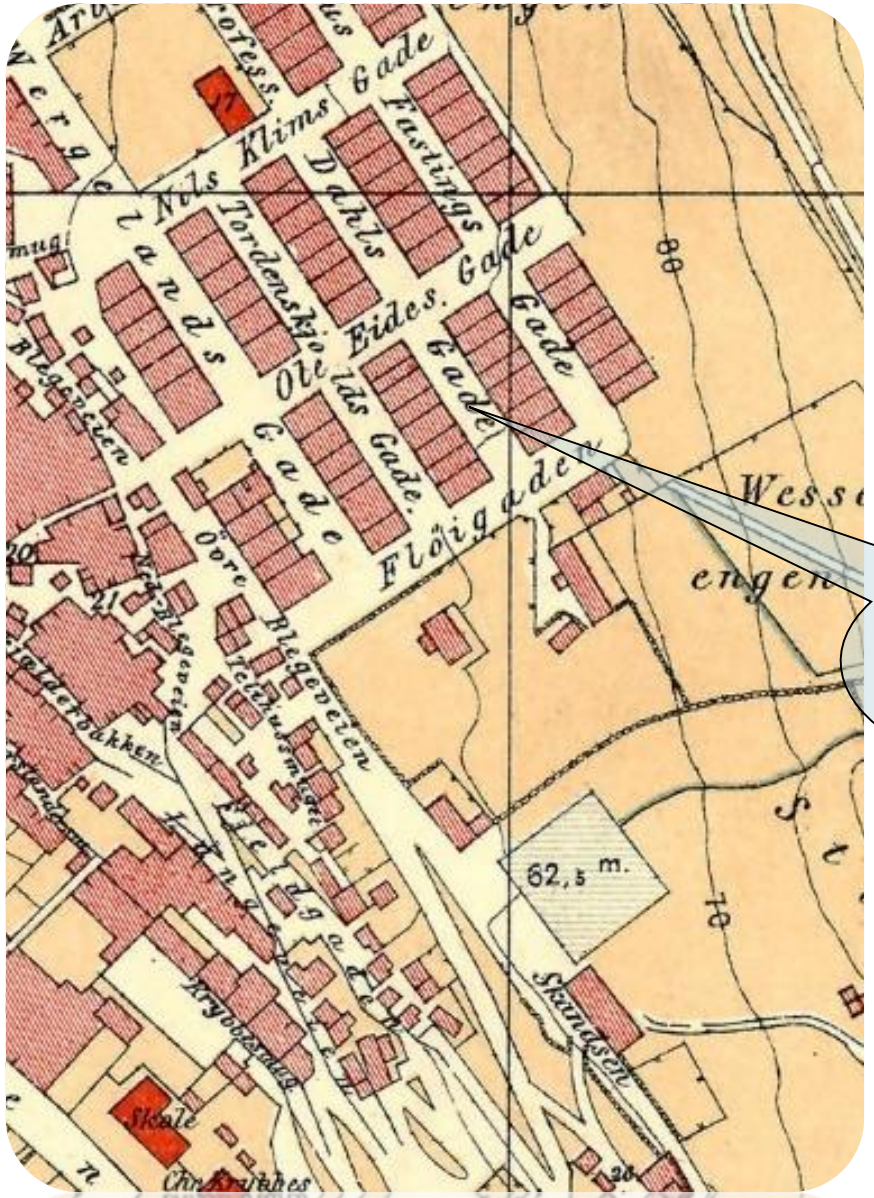

Prof. Dahls gate

Bergen 1910

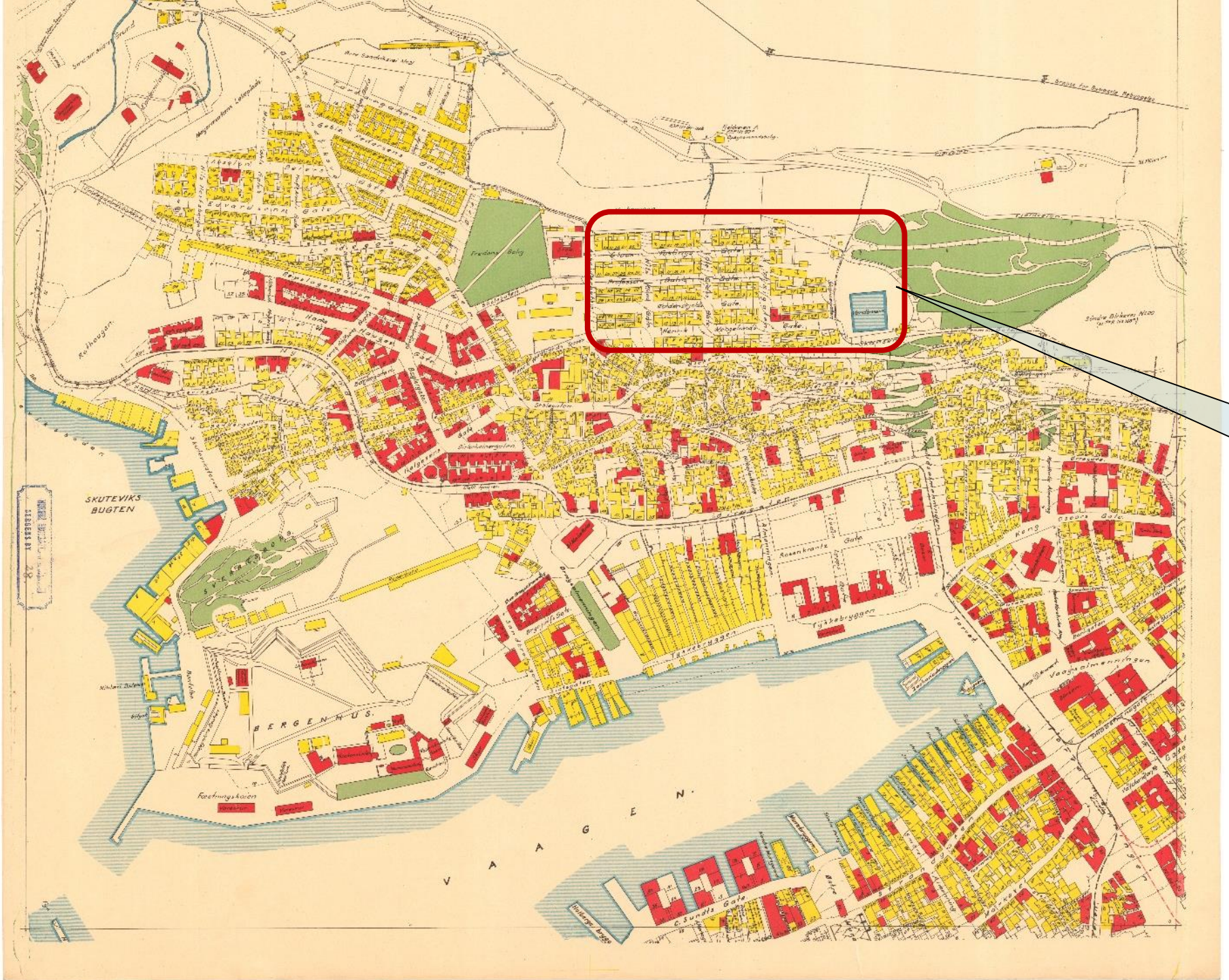

Wesselengen

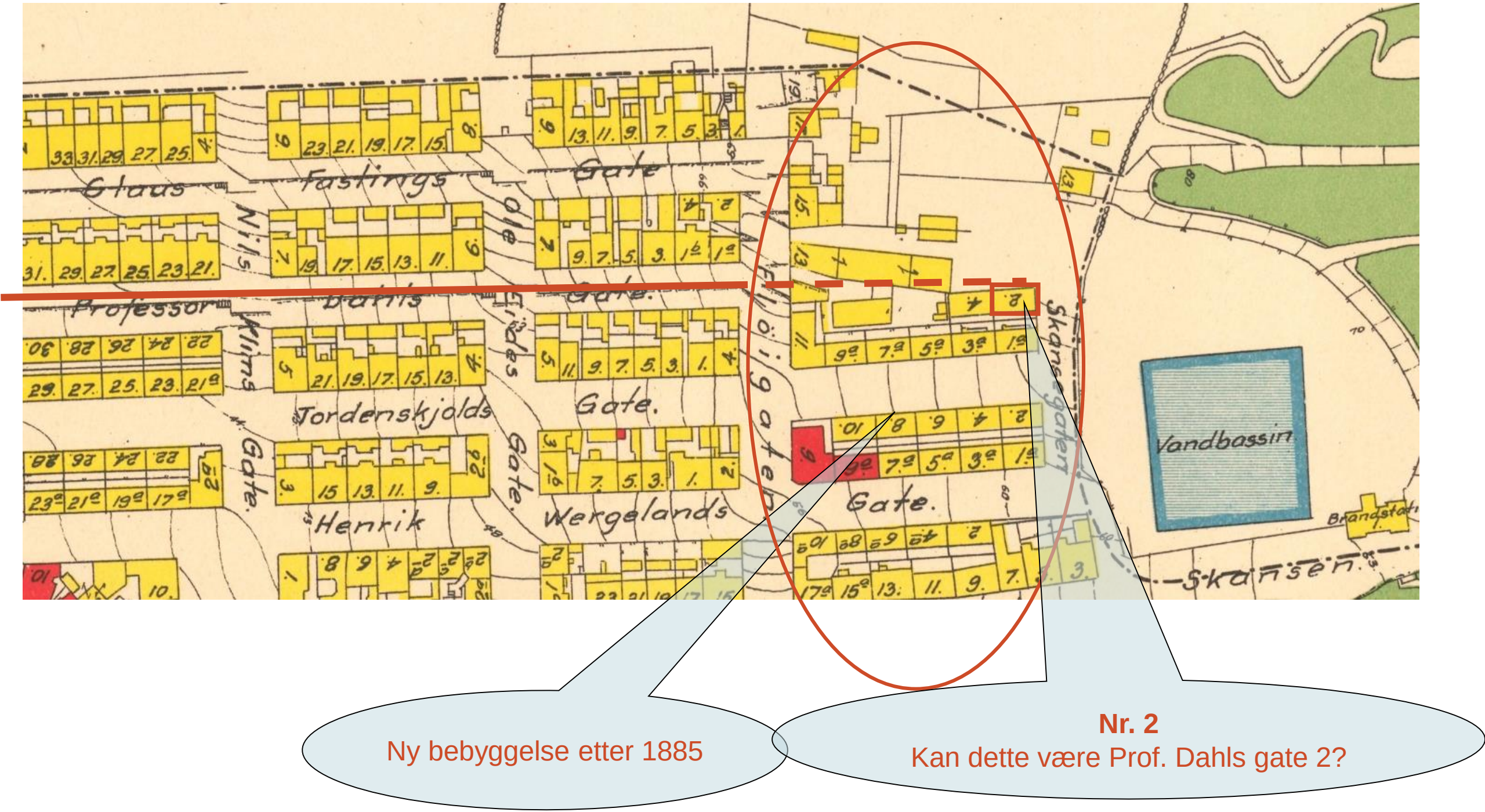
Glaus
Fastings
Gate
Nils
Professor
Dahls
Gate.
Jordenskjolds
Gate.
Henrik
Wergelands
Gate.
Skansgaten
Vandbassin
Brandstation
Skansen
Nr. 2
Kan dette være Prof. Dahls gate 2?
Ny bebyggelse etter 1885

Gule sider

Ikke nr 2, men
Skansegaten 10

Har **Skansegaten 10** vært **Professor Dahls gate 2** tidligere?

Søk på Nb.no:

- «Professor Dahls gate 2» gir treff opp til 1974 (adressebøker)
- Ingen treff på «Skansegaten 10» i Bergen

Wesselengen ca. 1890 – sett fra Fjellveien - Marcus, UiB



Digitalt Museum

Utsikt fra Fjellveien ca.. 1900

Prof. Dahl gate 2?

Skansegaten 10
sommeren 2013
Befaring med familien

Her var det fint
Vokste mormor opp her?

12 år senere: Sommeren 2025

Norgeskart

Markerer Skansegaten 10

Ser eiendomsinformasjon

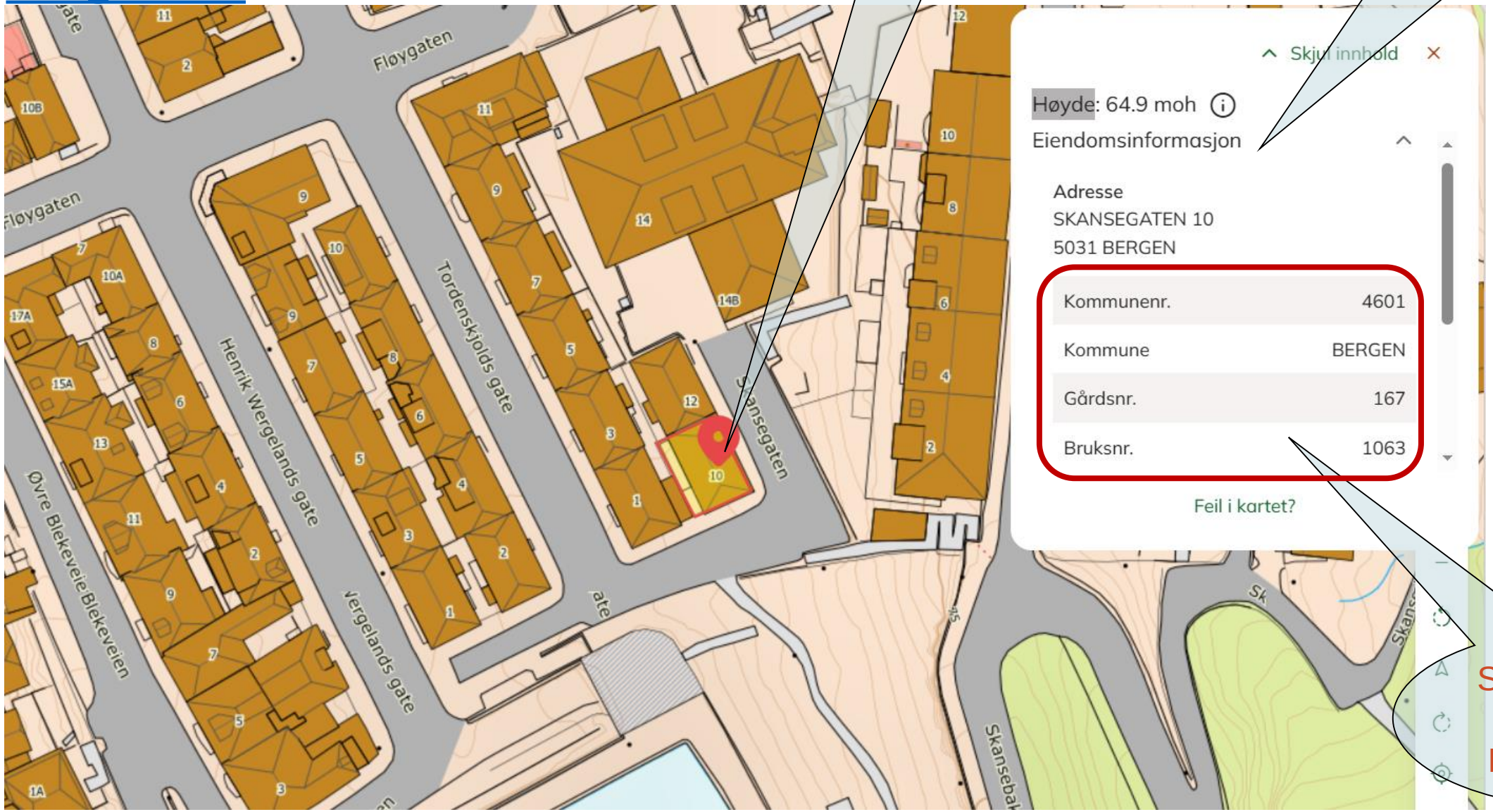

Skansegaten 10
Gårdsnr. 167
Bruksnr. 1063

Veiledning til tinglysinger og jordskiftesaker.

Digitalarkivet

- Selvbetjening gammel grunnbok
- Eiendomssøk - panteregistre
- Søk etter skanna panteregistre
- Dagboknummersøk - pantebøker
- Søk etter skanna pantebøker
- Jordskiftekart og jordskifteprotokoll

Selvbetjening gammel grunnbok

Selvbetjening gammel grunnbok

Kommune (inndeling pr. 1.1.2020)

× 4601 Bergen

Gårdsnr

167

Bruksnr

1063

Festenr

Seksjonsnr

Eiendomsnavn/Gatenavn

Nullstill | Søk

Skriver Kommune Gårdsnr og Bruksnr

Søket ga 1 treff.

Bergen / Vestland

Gnr 167 / Bnr 1063: Skansegaten 10

Bestill

Bestill

Professor Dahls gate 2

Gammel grunnbok gav svaret:

Professor Dahls gate 2 = Skansegaten 10

(Omnf. fra skiftenr. 8. fol. 98.)
(Skill. 22.12.1201. 8026579)

Bergen

Nr. 2.

Navn: Professor Dahlsgate. Gnr. 167 bnr. 1063 Professor Dahlsgate nr. 2.

Dagbok-nr.	Dagbok-ført	Hjemmelsdokumenter	Pante-bok	Areal (i by). Skyld.	Anmerkninger
		Skjøte, lingl. 8. mai 1928, gir J. B. Sommerseen grunnboll - hjemmel for kr. 24.000.-.	107-160		Bevilling fr. Sonnes Sonnesen til skifte-navnet Bremar. Ref. til dok. 6856, 19/8-1950.
2701/55.	25/3.1955	Makelbrev av 30/8.1895, gdkj. 7/4 1955, over d. c. av areal 8/10 m².	A.38.		
2702/55.	25/3.1955.	Skjøte av 24/3, gdkj. 7/4.1955, fra T. A. Bremar til sin brigrsønn August Bratland Nilsen, f. 1/4 1922, for kr. 26.000.-			Forkjøpsrett - se hjeltelsen.
7752/61.	13/10-1961.	Skjøte av 13/10-1961, fra skifteforvalterne August Martin og Else Nilsens fullmakt til August Martin Nilsen, f. 1/4-1922, for kr. 38.000.- Ref.	A.40.		Personnr.: 36928 (fødselsdato: 031046-93039)
15939	9/7-81	Uskifteattest for Else Bratland Nilsen, f. 3/10-1946.	A213		

Skansegaten 10 i 2013

Prof. Dahls gate ca.. 1900

Her bodde **Johannes Askeland** med familien
fra 1896 til 1912
fra mormor Anna var ett til 17 år



Skråfoto
fra **1881.no**

Korskirkens alders- og sykehjem til 2007, nå leiligheter

Skansegaten 10

Opplysningen 1881 har skråfoto for mange norske byer

Andre steder å finne bilder

[DigitaltMuseum]
[UiB Marcus - Billedsamlingen]
[Nasjonalbiblioteket - bilder]
[Nasjonalbiblioteket- bygdebøker]
[Nasjonalbiblioteket- Norske gårdsbruk]

Brandvollsløkken i Alvdal
fra Alvdal Bygdebok

Norske gårdsbruk 1943 -
Hedmark



Brandvollsløkken i Alvdal
fra Norske gårdsbruk
Hedmark

Brandvollsløkken

Gnr. 4, bnr. 63. Postadr. Alvdal. Tlf. Alvdal 16 b.

Sk.mk. 2,39. D. jord 75 daa (leire og mold), annet jbr.areal 25 daa, prod. skog 120 daa, annen utm. 50 daa. – Våningshus rest. 1898, sommerstue 1925, stabbur bygd ca. 1640, rest. 1920, fjøs, låve og stall bygd 1941. – Lomsjødalen seter. – 3 hester, 10 kyr, 1 okse, 6 ungdyr, 1 gris, 40 sauer. – Garden er over 300 år gammal og har vært i ætta hele tida. Eieren tok over etter faren 1924.

Eier: John Brandvoll – sønn av Per og Ingeborg Brandvoll – f. 1898, g. 1926 m. Gudrun Tronslien. Barn: Per f. 1926, Ingeborg 1928.

Nasjonalbiblioteket – Flyfoto

https://www.nb.no/flyfoto

Zoomer inn på Brandvollsløkken i Alvdal og klikker på markering

Flyfoto 1961 Brandvollsløkken

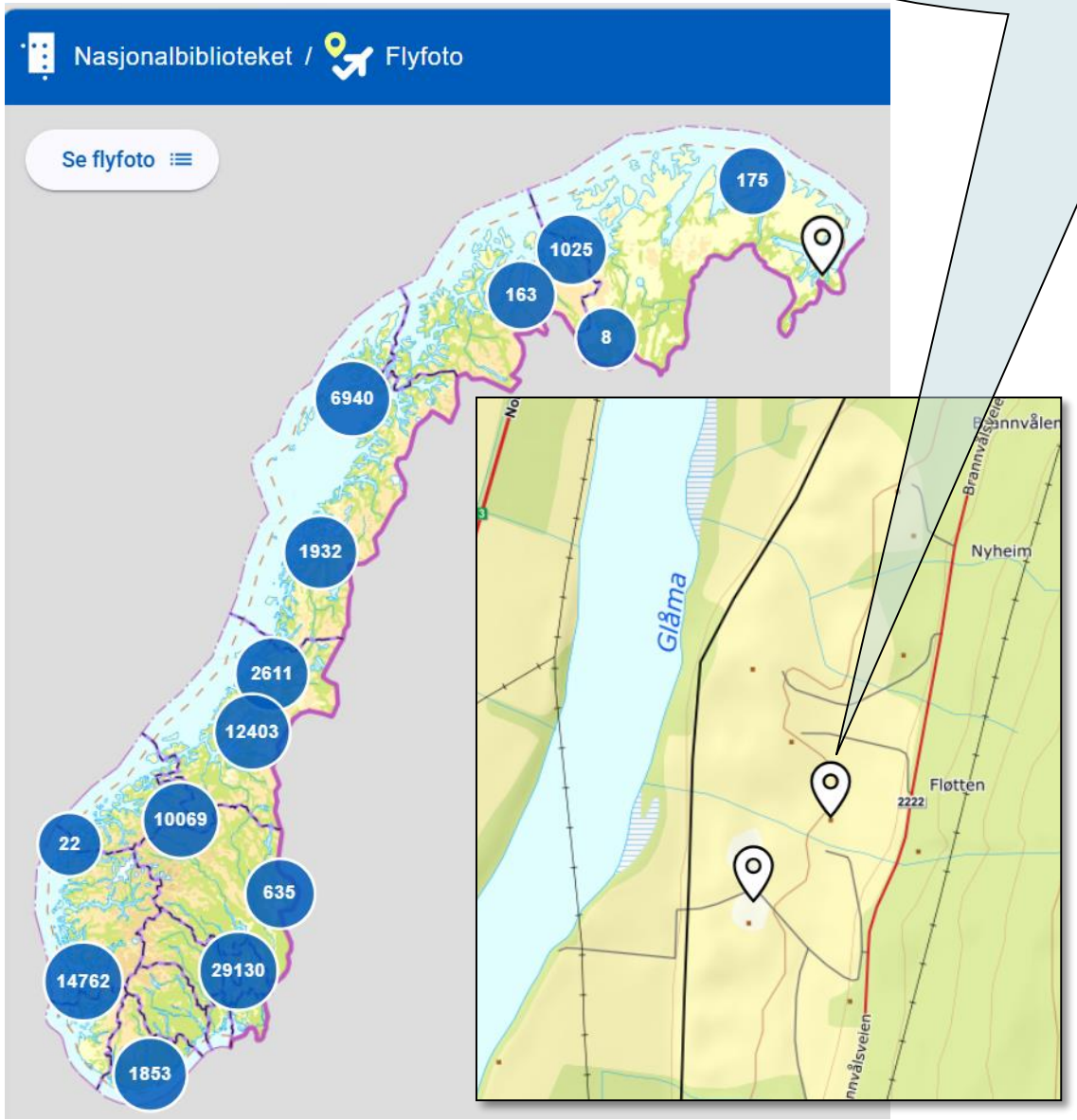



Widerøe Flyveselskaps flyfoto fra Alvdal kommune: Brandvollslykkja

Sted: Hedmark, Alvdal, Brandvålen, Lykkja

Dato: 1961

Plasseringer i kartet fra brukere:

Brannvålsveien 630 (Gnr 4 Bnr 63)

Dugnad for kobling av bilder til kart pågår.
Se Slekt og Datas webinar om **flyfoto-karttjeneste**

Vi gjør slektsforskning enklere!

www.slektogdata.no

www.digitalarkivet.no